

“La fundación de Dos Pilas”

p. 129-163

Los señores de Dos Pilas

El linaje Mutu’l en la historia maya antigua

María Elena Vega Villalobos

Ciudad de México

Universidad Nacional Autónoma de México

Instituto de Investigaciones Históricas/

Universidad Francisco Marroquín/Museo Popol Vuh

2021

284 p.

Figuras

ISBN 978-607-30-4393-9 (UNAM)

ISBN 978-99922-775-7-7 (Universidad Francisco Marroquín)

Formato: PDF

Publicado en línea: 27 de junio de 2023

Disponible en:

http://www.historicas.unam.mx/publicaciones/publicadigital/libros/733/dos_pilas.html

D. R. © 2023, Universidad Nacional Autónoma de México, Instituto de Investigaciones Históricas. Se autoriza la reproducción sin fines lucrativos, siempre y cuando no se mutile o altere; se debe citar la fuente completa y su dirección electrónica. De otra forma, se requiere permiso previo por escrito de la institución. Dirección: Circuito Mtro. Mario de la Cueva s/n, Ciudad Universitaria, Coyoacán, 04510. Ciudad de México



INSTITUTO
DE INVESTIGACIONES
HISTÓRICAS



CAPÍTULO IV

La fundación de Dos Pilas



Uno de los gobernantes que más ha destacado en los estudios epigráficos de las últimas décadas es B'ajlaj Chan K'awiil, el primer mandatario de Dos Pilas, miembro del antiguo y prestigioso linaje Mutu'1 de Tikal. Él es el protagonista de los diversos acontecimientos registrados en las inscripciones contenidas en la Estela 9 y en las escaleras jeroglíficas 2 y 4 de Dos Pilas.¹ Los textos presentes en estos monumentos ofrecen numerosos datos en torno a B'ajlaj Chan K'awiil que permiten atisbar una vida sumamente azarosa, donde la diplomacia, la guerra y las alianzas matrimoniales forjadas por él y su séquito se han concebido como una parte sustancial de la historia política del Petexbatún durante el siglo VII.

Hemos visto en el Capítulo I de esta obra que, antes del año 2001, la historia temprana de Dos Pilas se reconstruía esencialmente por la información contenida en los ocho peldaños jeroglíficos conocidos hasta ese momento de la Escalera Jeroglífica 2. En dicha reconstrucción, se pensaba que B'ajlaj Chan K'awiil había pertenecido a una rama menor del linaje tikaleño que se escindió a principios del siglo VII y llegó a la región Petexbatún para establecer un señorío Mutu'1 alterno. Sin embargo, el descubrimiento de diez escalones tallados pertenecientes a la misma escalinata algunos años después de la terminación del Proyecto Arqueológico Regional Petexbatún aportó datos interesantes de los primeros años del gobernante B'ajlaj Chan K'awiil, los cuales han permitido sugerir que la llegada de este joven de linaje Mutu'1 respondió directamente a los intereses de Tikal. Desafortunadamente, la conservación de los peldaños inscritos que conforman la Escalera Jeroglífica 2 es variable, pues en algunos es posible leer a cabalidad lo escrito, mientras que en otros solo puede inferirse parte de lo que ahí fue registrado hace más de trece siglos (Figura 29).

¹ Es probable que los paneles jeroglíficos 8, 9 y 18 encontrados entre los escombros de los santuarios superiores de la Estructura L5-49 hayan sido comisionados por B'ajlaj Chan K'awiil. Sin embargo, la extrema erosión que presentan impide una lectura de ellos.



Figura 29. La Escalera Jeroglífica 2, adosada a la escalinata frontal de la Estructura L5-49, es una de las inscripciones más largas de Dos Pilas, la cual registra los acontecimientos más destacados de la confrontación entre Tikal y Dos Pilas. Fotografía de la autora, tomada en 2019.

En su conjunto, la Escalera Jeroglífica 2 consta de dieciocho escalones de piedra caliza divididos en tres secciones de seis gradas cada una colocados en las áreas este, central y oeste de la amplia escalinata frontal de la Estructura L5-49, el edificio más grande e importante del Grupo de Plaza Oeste (véase figuras 17 y 19). Debido a las variantes caligráficas que encontramos en los bloques, se ha pensado que fue realizada en diversos momentos, algo bastante probable, aunque también es posible que la inscripción haya sido elaborada por diversos escribas en un mismo periodo, lo cual explicaría las variantes escriturarias presentes en los peldaños.

Los textos contenidos en cada una de las gradas presentan doce cartuchos jeroglíficos que, invariablemente, se inician con un adverbio de tiempo, en este caso un número de distancia que conecta con una fecha que puede ser tanto anterior como posterior a los eventos registrados en el escalón. La inscripción en su totalidad registra acontecimientos que abarcan un lapso de aproximadamente seis décadas, desde el año 623 —con la conmemoración de la fecha de final de periodo 9.9.10.0.0, 2 Ajaw 13 Pop—, hasta poco después del año 684,

cuando B'ajlaj Chan K'awiil completó su tercer *k'atuun* de vida. El último peldaño, el Escalón 1 de la sección oeste, se conserva en muy malas condiciones, de tal suerte que no es posible fecharlo con exactitud; no obstante, por otros textos similares, es probable que en dicho escalón se registrara alguna frase de posesión, quizá *k'antuun yehb'*, 'su escalera de piedra es preciosa' —término común que los mayas daban a las escalinatas talladas—, para señalar la consagración de la escalinata, pero las condiciones de preservación imposibilitan una lectura. La larga inscripción contenida en esta escalera jeroglífica aporta datos interesantes que permiten señalar que Dos Pilas fue fundada en la segunda mitad del siglo VII.

Como hemos visto, a principios del Clásico Tardío, la región Petexbatún presenta una serie de ciudades y asentamientos bien definidos que se encontraban bajo la influencia política, social, económica y religiosa del señor de Tamarindito, muy probablemente el gobernante Wakoh Chan K'inich, quien comisionó la Estela 1 de Arroyo de Piedra en el año 613 (véase Capítulo II). Desde el siglo anterior, Tamarindito se había erigido como la entidad política dominante de la región y, durante ese tiempo, construyó parte de uno de los núcleos arquitectónicos más bellos del Petexbatún. Lo anterior muestra que la historia de la región no se inicia con la llegada de los miembros del linaje Mutu'ł ni con la aparición del gobernante Yuhkno'm Ch'e'n II de Kaanu'ł en los acontecimientos que se desarrollaron posteriormente. En el siglo VII, el Petexbatún no era una zona remota y deshabitada, que esperaba pacientemente la llegada de linajes antiguos y poderosos para dar vida a la región. Todo lo contrario. Los vestigios arqueológicos que conservamos de esa época muestran que sus habitantes se las habían arreglado bastante bien y que las zonas más prósperas y, por ende, habitables, habían sido ocupadas desde hacía tiempo.

Antes de hablar de la fundación de Dos Pilas y del gobierno de B'ajlaj Chan K'awiil, es necesario resumir las características más destacadas del periodo Clásico Tardío (600-950), así como algunos acontecimientos políticos que definieron el primer siglo de este periodo.

LOS INICIOS DEL PERIODO CLÁSICO TARDÍO: LA FRAGMENTACIÓN DINÁSTICA

La complejidad sociopolítica que vemos en el Clásico Temprano generó un desarrollo sin precedentes en las numerosas capitales que se encuentran diseminadas por toda la zona maya. El periodo Clásico Tardío, que inició en el siglo VII y concluyó en la primera mitad del siglo X, es sin duda la época de mayor



florecimiento, pues condensó todos los desarrollos anteriores y llevó a un refinamiento intelectual, político, religioso y artístico que solo se conocía para los sitios más grandes y hegemónicos, como El Mirador o Tikal.

A lo largo de las Tierras Bajas del Sur emergieron capitales que antaño eran modestos señoríos, como Piedras Negras, Yaxchilán, Quiriguá o Palenque; otros, con asentamientos y poblaciones más grandes, también florecieron, como Ceibal, Naranja, Copán o Caracol. En la Península de Yucatán, el inicio del siglo VI vio crecer uno de los sitios más colosales del área: Cobá, ubicado al norte de Quintana Roo. En todos estos sitios, y en muchos otros, la obra plástica presentó una exquisitez sin igual, como muestran las estelas nicho de Piedras Negras, los dinteles de piedra tallados de Yaxchilán, los paneles y tableros de estuco de Palenque, las estelas y zoomorfos de Copán y Quiriguá, o los dinteles de madera de Tikal, todos ellos plasmando en imágenes e inscripciones jeroglíficas una identidad dinástica única; la obra plástica producida en esta época es muestra de la consolidación de un sistema político unipersonal, el del *k'uhul ajaw*, o 'señor divino', que dominaban todas las capitales de las Tierras Bajas centrales.

Las inscripciones producidas en este periodo nos permiten conocer, a veces con gran detalle, muchos aspectos políticos, sociales, históricos, lingüísticos, religiosos y bélicos que definieron la vida maya durante el Clásico Tardío. La mayoría de estos registros escritos documentan varios aspectos de la interacción sociopolítica más intensa que se conoce de la antigüedad maya. Desafortunadamente, ciertos acontecimientos no fueron documentados con un pormenor deseable —seguramente por intereses políticos—, tales como las crisis y fragmentaciones al interior de las dinastías más poderosas del área maya, las cuales trajeron como consecuencia una serie de eventos políticos, culturales y bélicos sin precedentes conocidos, hechos que impactaron amplias regiones y marcaron las directrices políticas más importantes del Clásico Tardío.

La fragmentación del linaje Kaanu'l

Una de las casas dinásticas más antiguas y prestigiosas de toda el área maya la constituyó el linaje Kaanu'l, la dinastía de los señores de la Cabeza de la Serpiente. Aunque por mucho tiempo se pensó que su origen se encontraba en la antigua y colosal ciudad de Calakmul, en Campeche,² ahora sabemos que ésta solo fue la residencia de una rama de este linaje, la cual se estableció en Calak-

2 Simon Martin y Nikolai Grube, *Chronicle of the Maya Kings and Queens. Deciphering the Dynasties of the Ancient Maya*, Londres, Thames and Hudson, 2a. ed., 2008, p. 101-115.

mul en la primera mitad del siglo VII. Diversa evidencia epigráfica ha mostrado que la dinastía Kaanu'ł se originó en Quintana Roo, México, a 140 km al noroeste de Calakmul, y residió desde el Clásico Temprano en el sitio hoy conocido como Dzibanché.³ Algunas de las inscripciones encontradas hasta ahora en este sitio permiten sugerir que el nombre o topónimo original de Dzibanché, como han propuesto Simon Martin y Erik Velásquez García, fue Kaanu'ł.⁴

Los gobernantes tempranos de Kaanu'ł residieron en Dzibanché antes del siglo VI, como Yuhkno'm Ch'e'n I. Tras una laguna de información de varias décadas, los textos jeroglíficos señalan que dicho mandatario fue sucedido por Tuun K'ab Hiix (520-546), quien extendió la influencia de Dzibanché hasta Naranjo, en el Petén guatemalteco, e incluso hasta la lejana Yaxchilán, en el río Usumacinta. Tuun K'ab Hiix fue sucedido por K'ahk' Ti' Ch'ich' Ajsaakil (ca. 551-561) —identificado por Simon Martin y Dmitri Beliaev⁵—, y éste a su vez por “Testigo del Cielo” (561-572), a quien se le atribuye haberse aliado con el gobernante de Caracol, Belice, para derrotar a Tikal en el año 562. Durante el gobierno de “Testigo del Cielo”, la influencia hegemónica de los señores Kaanu'ł de Dzibanché se extendió por buena parte de las Tierras Bajas centrales y más allá, pues llegó hasta El Resbalón, Okop y Cobá, ubicados respectivamente en el sur, centro y norte de Quintana Roo.

Por razones que aún no quedan del todo claras, en las primeras décadas del siglo VII, una rama del linaje Kaanu'ł se escindió violentamente y fundó una sede alterna de gobierno en el sur de Campeche, específicamente en Calakmul, un asentamiento muy grande, antiguo e importante, cuyos gobernantes originales se llamaban así mismos ‘personas divinas de Chatahn’.⁶ Algunos de los mandatarios conocidos de Kaanu'ł posteriores a “Testigo del Cielo” —como Uk'ay Kaan, Yuhkno'm Ti' Chan, Tajo'm Uk'ab' K'ahk' y Waxaklaju'n Ub'aah Kaan— no fueron registrados en los monumentos de Dzibanché.

Un fragmento jeroglífico procedente del sitio de La Corona, Guatemala, indica que la división de la dinastía Kaanu'ł se inició bajo el mandato de Waxaklaju'n Ub'aah Kaan en el año 635, cuando éste fue derrotado por el mis-

3 Martin, “Of Snakes and Bats: Shifting Identities at Calakmul”, *The PARI Journal*, v. 6, n. 2, 2005, p. 5-15.

4 Simon Martin y Erik Velásquez García, “Politics and Places: Tracing the Toponyms of the Snake Dynasty”, *The PARI Journal*, v. 17, n. 2, 2016, p. 28-29.

5 Simon Martin y Dmitri Beliaev, “K'ahk' Ti' Ch'ich': A New Snake King from the Early Classic Period”, *The PARI Journal*, v. XVII, n. 3, 2017, p. 1-7.

6 Erik Velásquez García y Ana García Barrios, “El título *chatahn winik* en la sociedad maya del periodo Clásico”, en *El gobernante en Mesoamérica. Representaciones y discursos del poder*, María Elena Vega Villalobos y Miguel Pastrana Flores (eds.), México, UNAM, IIH, 2018, p. 42-48.



terioso gobernante conocido como Yuhkno³m “Cabeza”.⁷ El análisis reciente de Christophe Helmke y Jaime J. Awe del Panel 3 de Xunantunich, en Belice —el cual formó parte de una escalera jeroglífica comisionada por el gobernante Tum Yo³hl K’inich II de Caracol—, ha aportado nuevos datos en torno a la división de la dinastía Kaanu¹, pues un pasaje jeroglífico datado para el año 642 (9.10.10.0.0, 13 Ajaw 18 K’ank’in) registra que el poder político se terminó en Kaanu¹ (Dzibanché) —a través de la expresión *machaj k’awiilil tahn ch’e’n Kaanu¹*— y se trasladó a Uuxte² Tuun, Calakmul.⁸

Debido a que dos meses después de que Yuhkno³m “Cabeza” derrotara al gobernante Waxaklaju³n Ub’aah Kaan encontramos la entronización del mandatario Yuhkno³m Ch’e’n II (636-686), es bastante probable que el personaje que venció a Waxaklaju³n Ub’aah Kaan fuera el mismo Yuhkno³m Ch’e’n II (Figura 30), quien después de su victoria frente al gobernante de Dzibanché, se entronizó con otro apelativo y se estableció en Calakmul, llevando a esta ciudad a convertirse en la potencia económica y militar más poderosa del Clásico maya,⁹ haciendo valer su fuerza por lo menos tan al norte como Edzná, Campeche, o tan al sur como Dos Pilas y Cancuén, como veremos más adelante.

Como ocurre en otros casos de fragmentación dinástica documentados en las inscripciones —como la misma Tikal con Dos Pilas o Palenque con Tortuguero—, la división del linaje Kaanu¹ no representó el fin de Dzibanché; diversas exploraciones arqueológicas han mostrado que este sitio continuó albergando a una parte de la dinastía Kaanu¹ y pronto se repuso a esa crisis.¹⁰

Es interesante notar que la división de la dinastía Kaanu¹ pudo responder, en sus inicios, a una política expansionista del mismo gobernante Waxaklaju³n Ub’aah Kaan, quien muy probablemente envió a un miembro de su linaje a establecerse al sur de Dzibanché. Sin embargo, y por razones que aún no quedan claras, Yuhkno³m “Cabeza” —posteriormente Yuhkno³m Ch’e’n II— decidió enfrentarse al gobernante de Kaanu¹ para establecerse de manera definitiva en Calakmul.¹¹ Este acontecimiento ilustra las dinámicas políticas emprendi-

7 Velásquez García, “Los gobernantes de la dinastía Kaanu¹ en Dzibanché, Quintana Roo”, ponencia presentada en el *XI Congreso Internacional de Mayistas*, Chetumal, Quintana Roo, 24 de junio de 2019.

8 Christophe Helmke y Jaime J. Awe, “Death Becomes Her: An Analysis of Panel 3, Xunantunich, Belize”, *The PARI Journal*, v. XVI, n. 4, 2016, p. 1-14.

9 Martin y Grube, *Chronicle of the Maya Kings and Queens...*, p. 108-109.

10 Velásquez García, “Los gobernantes de la dinastía Kaanu¹ en Dzibanché...”.

11 María Elena Vega y Camilo Alejandro Luin, “Las expresiones *ma* en los textos jeroglíficos mayas: implicaciones históricas y políticas”, ponencia presentada en el *XXXII Simposio de Investigaciones Arqueológicas en Guatemala*, Museo Nacional de Arqueología y Etnología, Guatemala, 25 de julio de 2018.

das por algunas de las capitales hegemónicas de las Tierras Bajas, las cuales buscaban expandir sus dominios a través de la residencia de algunos miembros de su linaje en regiones distantes. Dada la estrategia seguida por los señores de Kaanu'l que hemos reseñado —y su fatal resultado para Dzibanché—, no es sorprendente el hecho de que Tikal recurriera a esta misma estrategia, con resultados muy similares a lo acontecido al interior de la casa dinástica de los Kaanu'l.



Figura 30. Representación del gobernante Yuhkno'm Ch'e'n II de Kaanu'l, quien gobernó Calakmul entre 636 y 686, procedente de un vaso con tapa. Dibujo de Moisés Aguirre basado en Christian Prager.

LA FUNDACIÓN DE DOS PILAS

El desciframiento y estudio de la inscripción contenida en la sección central de la Escalera Jeroglífica 2 de Dos Pilas registra ciertos acontecimientos que permiten reconstruir un escenario político muy complejo en el área de Petén en las primeras décadas del siglo VII; uno de los hechos más relevantes de este periodo es la llegada a la región Petexbatún de un niño de linaje Mutu'l, quien fue enviado por el segmento gobernante de Tikal para establecer un bastión en el área occidental de Petén. Esta estrategia de expansión y dominio fue ideada

por K'ihnich Muwaan Jol II (ca. 628-650) con la intención de controlar esta zona y detener el inminente avance del linaje Kaanu'ł.

La ciudad de Tikal ha ocupado un lugar muy especial dentro de los estudios mayas, tanto por sus imponentes vestigios arqueológicos como por su corpus documental, uno de los más extensos hasta ahora conocidos de una capital maya. El linaje de Tikal, según sus propios registros escritos, se encuentra firmemente establecido desde el siglo I d. C., a través de su fundador Yahx Ehb' Xook.¹² Desde el periodo Clásico Temprano, Tikal fue el sitio más destacado de la región de Petén y, a pesar de haber sufrido importantes cambios dentro de su dinastía, logró mantenerse como una capital de gran prestigio y presencia política.

La historia de Tikal está plagada de incógnitas y acontecimientos políticos muy significativos, los cuales marcaron en buena medida la geopolítica del área maya en el Clásico Temprano.¹³ A finales del siglo VI, esta antigua capital maya enfrentó una situación política sumamente difícil, pues se encontró rodeada de sitios aliados a la dinastía Kaanu'ł, la cual buscaba expandir su dominio y hegemonía en toda la zona de Petén. Las inscripciones señalan que, en el año 562, Tikal sufrió uno de sus reveses políticos más catastróficos: su gobernante, Wak Chan K'awiil, fue derrotado en una batalla dirigida por Caracol, Belice —un importante aliado de Dzibanché—, y posiblemente sacrificado.¹⁴ La siguiente “edad oscura” de Tikal, que concluyó a finales del siglo VII, representó la época dorada de la dinastía Kaanu'ł, primero en Dzibanché y después en Calakmul.¹⁵

Es muy probable que la derrota y muerte de Wak Chan K'awiil en el año 562 provocaran en el linaje tikaleño una lucha por el poder pues, al parecer, Wak Chan K'awiil no tuvo herederos (o quizá fueron igualmente capturados y

12 Véase Linda Schele y David Freidel, *Una selva de reyes. La asombrosa historia de los antiguos mayas*, trad. de Jorge Ferreiro, México, FCE, 1999, p. 163-164; Stanley P. Guenter, *Under a Falling Star: The Hiatus at Tikal*, tesis de doctorado, Universidad La Trobe, 2002, p. 13-18; Stephen D. Houston y Takeshi Inomata, *The Classic Maya*, Cambridge, Cambridge University Press, 2009, p. 105.

13 El devenir histórico de Tikal que ha sido reconstruido a partir del análisis epigráfico y de sus restos materiales es extenso y complejo. Para un resumen véase, por ejemplo, William R. Coe, *Tikal. Guía de las antiguas ruinas mayas*, Guatemala, Centro Impresor Piedra Santa, 1988; Peter D. Harrison, *The Lords of Tikal: Rulers of an Ancient Maya City*, Londres, Thames and Hudson, 1999; Guenter, *Under a Falling Star...*; Martin y Grube, *Chronicle of the Maya Kings and Queens...*, p. 24-53; Carlos Pallán Gayol, *Breve historia de los mayas*, Madrid, Nowtilius, 2009.

14 Martin, “Una reconsideración del Altar 21: más datos sobre Doble Ave y las guerras de Tikal de mediados del siglo VI”, *The PARI Journal*, v. 6, n. 1, 2005, p. 1-10; Martin y Grube, *Chronicle of the Maya Kings and Queens...*, p. 39.

15 Houston e Inomata, *The Classic Maya...*, p. 109.

sacrificados). Su sucesor fue un individuo llamado K'ihnich Waawaan, quien inició un nuevo linaje, el cual duró por lo menos hasta Yihk'iniy Chan K'awiil (734-746).¹⁶ Este nuevo gobernante realizó diversos proyectos de reconstrucción arquitectónica por toda la ciudad. Su largo reinado no documenta altibajos ni contiendas bélicas con otros sitios, como Naranjo o Caracol, y sí una expansión política hacia otras regiones, como el río de La Pasión.

Simon Martin y Nikolai Grube señalan que la muerte de K'ihnich Waawaan ocurrió alrededor del año 628,¹⁷ y es probable que fuera sucedido por K'ihnich Muwaan Jol II, quien gobernó Tikal entre 628 y hasta el año 650.¹⁸ Durante el mandato de K'ihnich Muwaan Jol II se dividió la dinastía Kaanu'l, y quizá esta crisis en el seno del linaje de la Serpiente presentó una suspensión temporal de su conflicto con Tikal. Por las mismas fechas en que Waxaklaju'n Ub'aah Kaan intentó expandir sus dominios en el área sur, K'ihnich Muwaan Jol II envió a uno de sus hijos a establecerse en la región Petexbatún.

El joven B'ajlaj Chan K'awiil

La fortuna de la ciudad de Tikal se había revertido a finales del Clásico Temprano y principios del Clásico Tardío, y como consecuencia del genio político y militar de los gobernantes de la dinastía Kaanu'l —quienes expandían su poder e influencia por gran parte de las Tierras Bajas mayas a pasos agigantados—, el grupo gobernante de Tikal buscó consolidar su entonces disminuida hegemonía a través de la presencia de una parte de su linaje real en otras regiones;¹⁹ el Petexbatún fue el área elegida por los señores Mutu'l, una región con la que ya se habían tenido contactos importantes tiempo atrás. Las inscripciones jeroglíficas de Dos Pilas nos permiten suponer que la estrategia de Tikal se concretó en las primeras décadas del siglo VII, cuando envió a la región Petexbatún a un joven llamado B'ajlaj Chan K'awiil (Figura 31), quien tenía la consigna de establecer un nuevo puesto militar, el cual bloqueara y contuviera la expansión y hegemonía de Kaanu'l y sus aliados en el área oeste.²⁰

16 Guenter, *Under a Falling Star...*, p. 146-150.

17 Martin y Grube, *Chronicle of the Maya Kings and Queens...*, p. 40.

18 Guenter, *Under a Falling Star...*, p. 150-156.

19 Federico Fahsen, “La Escalinata número 2 de Dos Pilas. La fundación de la ciudad”, en *La cuenca del río de la pasión. Estudios de arqueología y epigrafía maya*, María Elena Vega y Lynne Lowe (eds.), México, UNAM, IIFL, Centro de Estudios Mayas, 2012, p. 64-65.

20 Arthur A. Demarest, *Ancient Maya. The Rise and Fall of a Rainforest Civilization*, Londres, Cambridge University Press, 2004, p. 224.



Figura 31. Detalle de la Estela 9 de Dos Pilas, donde el gobernante B'ajlaj Chan K'awiil fue representado ataviado como el dios del maíz en la fecha de final de periodo 9.12.10.0.0, 9 Ajaw 18 Sotz', 7 de mayo de 682. Dibujo reconstructivo de Moisés Aguirre.

B'ajlaj Chan K'awiil nació el 15 de octubre del año 625 (8 Ik' 5 Keh, 9.9.12.11.2²¹) y era hijo —muy probablemente un vástago segundón— de K'ihnich Muwaan Jol II, quien ascendió al trono de Tikal alrededor del 628, como hemos visto.²² El Panel 6 de Dos Pilas —realizado muchos años después de la muerte de K'ihnich Muwaan Jol II— registra el parentesco entre B'ajlaj Chan K'awiil y el gobernante de Tikal con la intención de mostrar que él no era un frustrado pretense al trono ni un miembro perteneciente a una rama menor de Tikal, como se pensó un tiempo.²³ Todo lo contrario, la inscripción del Panel 6 señala que B'ajlaj Chan K'awiil era parte del linaje real de Tikal.

Los primeros años de vida de B'ajlaj Chan K'awiil se comprenden poco, pues los peldaños que conforman la sección central de la Escalera Jeroglífica 2 se encuentran bastante erosionados (véase figuras 29 y 32); no obstante, se ha propuesto que B'ajlaj Chan K'awiil llegó al Petexbatún entre los años 629 y 634, cuando tenía entre 4 y 8 años de edad.²⁴ Como aún era un niño, B'ajlaj Chan K'awiil debió llegar a la región con una comitiva o séquito considerable, el cual se estableció en una zona previamente ocupada y agreste que, no obstante, proporcionaba ventajas perceptibles, pues permitía el control de las áreas cercanas al río de La Pasión, la mayor ruta fluvial de la zona occidental. La ubicación elegida por la embajada Mutu'1 enviada por el segmento gobernante de Tikal puede indicarnos que su residencia se planeó como algo temporal, como señaló Demarest; dadas las características pantanosas y suelos poco fértiles, el área de este asentamiento imposibilitaba la producción de alimentos basada en el cultivo y, en consecuencia, el establecimiento y posterior desarrollo de una ciudad.²⁵

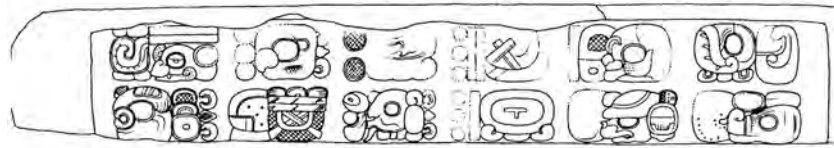
21 Escalón 6, sección central de la Escalera Jeroglífica 2. El signo que fue registrado en el cartucho E1 es sin duda la veintena Ch'en. Sin embargo, como bien han notado Federico Fahsen Ortega y otros epigrafistas, la rueda de calendario a la que se llega tomando en cuenta el número de distancia es 8 Ik' 5 Keh, algo que permite corregir este error. Véase Fahsen, “La Escalinata número 2 de Dos Pilas...”, p. 57-74.

22 Martin y Grube, *Chronicle of the Maya Kings and Queens...*, p. 40-42; Guenter, *Under a Falling Star...*, p. 154-175.

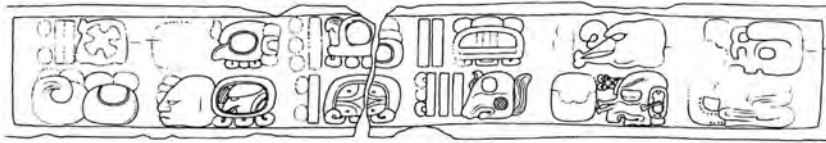
23 Véase Linda Schele y David Freidel, *Una selva de reyes...*, p. 205-209.

24 Según los epigrafistas Federico Fahsen Ortega y Erik Boot, en 629 (9.9.16.6.13, 7 Ben 16 Xul, 27 de junio de 629), B'ajlaj Chan K'awiil llegó a la región Petexbatún. Véase Federico Fahsen, Jorge Mario Ortiz, Jeannette Castellanos y Luis Fernando Luin, “La Escalinata 2 de Dos Pilas, Petén: Los nuevos escalones”, en *XVI Simposio de Investigaciones Arqueológicas en Guatemala, 2002*, Juan Pedro Laporte, Bárbara Arroyo, Héctor Escobedo y Héctor Mejía (eds.), Guatemala, Museo Nacional de Arqueología y Etnología, 2003, p. 686; Erik Boot, “The Life and Times of B'alah Chan K'awil of Mutal (Dos Pilas), According to Dos Pilas Hieroglyphic Stairway 2”, en *Mesoweb*, 2002, p. 4.


25 Demarest, *The Petexbatun Regional Archaeological Project. A Multidisciplinary Study of the Maya Collapse*, Nashville, Vanderbilt University Press, 2006, p. 138.




Escalón 6




Escalón 5



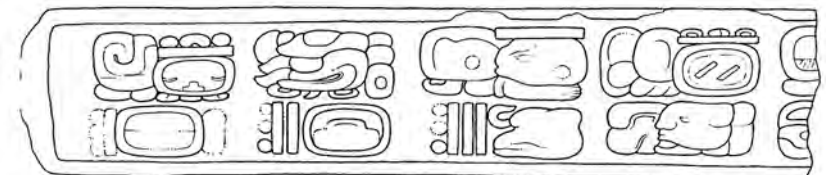
Escalón 4



Escalón 3



Escalón 2



Escalón 1



Figura 32. Sección central de la Escalera Jeroglífica 2 de Dos Pilas. La inscripción registra diversos acontecimientos ocurridos durante los primeros años de vida del gobernante B'ajlaj Chan K'awiil. Dibujos de Federico Fahsen. Cortesía de Arthur A. Demarest.

La estrategia de Tikal, entonces, consistía en dominar el área occidental a través de la presencia de B'ajlaj Chan K'awiil, quien residiría en la zona hasta que la hegemonía de Kaanu'l fuera controlada y dejara de ser una amenaza constante. Desafortunadamente para los tikaleños, los acontecimientos se desarrollaron de una manera completamente diferente a lo planeado.

La importancia que tenía B'ajlaj Chan K'awiil dentro del linaje Mutu'l se observa en las inscripciones posteriores de Dos Pilas, donde se registró la celebración de un ritual de autosacrificio realizado por él el 20 de junio de 635 (9.10.2.7.17, 7 Kaban 10 Xul), cuando tenía nueve años de edad.²⁶ Ese día, B'ajlaj Chan K'awiil celebró su primer sacrificio 'retenido' u 'ofrecido' (*yahx k'ahlaj*), como ha propuesto Stephen D. Houston recientemente.²⁷ Numerosas inscripciones procedentes de diversas capitales mayas atestiguan este rito de primera penitencia, el cual denotó un ritual llevado a cabo por los niños que habían sido designados como herederos y sucesores del gobernante en turno; la edad que tienen al momento de realizar sus primeras ofrendas de sangre varía entre las ciudades, pero era común que ocurriera a partir de los 5 años, cuando habían sobrevivido a la dureza de la primera infancia, un etapa crítica y de gran mortandad en tiempos antiguos.²⁸

26 Existe un registro anterior datado para el año 634 en el Escalón 3 de la sección central de la Escalera Jeroglífica 2. Según Fahsen Ortega y Boot, en la fecha 9.10.1.3.19, 11 Kawak 17 Wo, B'ajlaj Chan K'awiil fue forzado a huir o escapar (*lok'ooy*) de un sitio que posiblemente se llamó Pa'tuun o Paptuun; para ambos autores, el señor de Kaanu'l fue el artífice de este ataque. Véase Fahsen, "La Escalinata Número 2 de Dos Pilas. Los nuevos escalones", en *FAMSI*, 2002, p. 8; Fahsen, Ortiz, Castellanos y Luin, "La Escalinata 2 de Dos Pilas, Petén...", p. 689; Boot, "The Life and Times of B'alah Chan K'awil...", p. 4-6. Para Stanley P. Guenter, sin embargo, el acontecimiento registrado en este escalón no está relacionado con la guerra ni con la fuga de B'ajlaj Chan K'awiil, sino con un acontecimiento ritual de pre-ascensión realizado por el gobernante de Dos Pilas. Véase Stanley P. Guenter, "The Inscriptions of Dos Pilas Associated with B'ajlaj Chan K'awiil", en *Mesoweb*, 2003, p. 9-10. Debido a que la inscripción tallada en este peldaño es difícil de leer debido a la erosión, no presento ninguna lectura de ella.

27 Stephen D. Houston, *The Gifted Passage. Young Men in Classic Maya Art and Text*, New Haven y Londres, Yale University Press, 2018, p. 100-103.

28 Para Fahsen Ortega, este ritual descrito en el Escalón 4 como *yahx k'ahlaj* fue realizado en la ciudad de Tikal; para este autor, el cartucho ubicado en F2 registra la frase *uhtiiy Mutu'l*, es decir, '[había] ocurrido [ya] en Tikal', algo que le lleva a proponer que, en las primeras décadas del siglo VII, B'ajlaj Chan K'awiil aún era aliado de Tikal. Véase Fahsen, Ortiz, Castellanos y Luin, "La Escalinata 2 de Dos Pilas, Petén...", p. 689. Aunque la propuesta de Fahsen Ortega es muy sugerente, es probable que lo escrito en F2 no sea *uhtiiy Mutu'l*, sino el título de gobierno de B'ajlaj Chan K'awiil, *k'uhul Mutu'l ajaw*, 'señor sagrado de Mutu'l', pues en la parte superior del signo ubicado en F2a se aprecian una serie de puntos característicos del logograma K'UH, así como muy probablemente la cabeza de mono que

Tanto en Dos Pilas como en otras ciudades donde se documentan los rituales de infancia realizados por los herederos, el momento en que se llevan a cabo se caracteriza por ser una época de tumulto dinástico, donde encontramos crisis políticas al interior de los linajes.²⁹ El momento elegido para que B'ajlaj Chan K'awiil realizara su primer sacrificio y ofrenda de sangre, el año 635, muestra que las cosas seguían mal en la dinastía Mutu'l, y era necesario dotar a este joven de un nuevo estado, el cual le confiriera legitimidad, así como la capacidad de realizar ritos estrechamente relacionados con el poder político y religioso entre los antiguos mayas.

Algunos años después de su primer sacrificio, B'ajlaj Chan K'awiil fue investido como *k'uhul Mutu'l ajaw*, es decir, como un 'señor sagrado de Mutu'l'; su ceremonia de ascenso fue realizada el 10 de noviembre del año 643 (9.10.10.17.2, 4 Ik' 15 Mak).³⁰ La inscripción que registra su entronización fue realizada muchos años después, en la segunda mitad del siglo VII, y no deja de ser llamativa la forma que emplearon sus escribas y tallistas para referirse a ella: *ch'amaaw k'awiil*, '[él] recibió *k'awiil*', una frase en voz antipasiva de incorporación de objeto que es común en los vasos dinásticos de los señores de Kaanu'l,³¹ la cual fue empleada en Dos Pilas para denotar su alianza y subordinación al señor Yuhkno'm Ch'e'n II de Calakmul.³²

Como han notado numerosos epigrafistas, en el año 648 comenzó el conflicto entre Dos Pilas y Tikal. El 4 de febrero de ese año (9.10.15.4.9, 4 Muluk 2 Kumk'u), según el Escalón 6, sección este de la Escalera Jeroglífica 2 (Figura 32), el ejército (*uto'k' upakal*) de Lam Naah K'awiil, un individuo identificado

aparece asociada a dicho signo. De ser así, el escalón solo registraría lo siguiente: '[en el] día 7 Kaban, el décimo de Xul, B'ajlaj Chan K'awiil, el señor sagrado de Mutu'l... [hizo] su primer [sacrificio] retenido u ofrecido', sin hacer referencia al lugar donde se llevó a cabo dicho ritual. Véase Boot, "The Life and Times of B'alah Chan K'awil...", p. 6; Guenter, "The Inscriptions of Dos Pilas Associated with B'ajlaj Chan K'awiil...", p. 8; María Elena Vega Villalobos, *El gobernante maya. Historia documental de cuatro señores del periodo Clásico*, México, UNAM, IIH, 2017, p. 133-134.

29 Houston, *The Gifted Passage...*, p. 103.

30 Escalón 2, sección central, Escalera Jeroglífica 2.

31 Véase Simon Martin, "The Painted King List: A Commentary on Codex-Style Dynastic Vases", en *The Maya Vase Book*, v. 5, Justin Kerr (ed.), Nueva York, Kerr Associates, 1997, p. 847-867.

32 Poco podemos decir del escalón final de la sección central de la Escalera Jeroglífica 2, pues se fragmentó en la época antigua, y el pedazo faltante fue reemplazado por un bloque liso de piedra caliza. La inscripción conmemora la fecha de final de periodo 6 Ajaw 13 Mak, 9.10.15.0.0, 7 de noviembre de 647, registrada en los cartuchos A2 y B2; un número de distancia conduce a la fecha 6 Chikchan 18 Pax, 9.10.15.3.5, 11 de enero de 648. Lamentablemente, el acontecimiento registrado en el peldaño se ha perdido.

como *Mutu'l ajaw*, muy probablemente un señor de Tikal, se abatió (*jub'uy*) por orden de B'ajlaj Chan K'awiil. Esta derrota trajo como consecuencia la muerte de Lam Naah K'awiil, acaecida en un lugar llamado Sakha'l Tab'.³³ El Escalón 4 de la Escalera Jeroglífica 4, que también registra la derrota de Lam Naah K'awiil, agrega un dato interesante: identifica al señor de Dos Pilas, a B'ajlaj Chan K'awiil, como vasallo o súbdito (*yajaw*) de Yuhkno'm Ch'e'n II de Kaanu'l (véase Figura 35).


Esta subordinación al señor de Calakmul ha llevado a suponer que Yuhkno'm Ch'e'n II instigó al gobernante de Dos Pilas para deslindarse de Tikal y comenzar una guerra que sería sumamente fructífera y ventajosa para él, quien, a cambio de esta “traición”, apoyó y protegió a este “príncipe” en sus aspiraciones y ambiciones políticas.³⁴ Sea como fuere, esta declaración de vasallaje indica que el señor de Dos Pilas se encontraba bajo la protección del gobernante de Calakmul, a cambio de su lealtad y apoyo político. Sin embargo, las relaciones de alianza y subordinación entre los señores mayas eran cambiantes, y aún se nos escapan varios aspectos importantes de su dinámica. Un claro ejemplo de esto lo encontramos en la historia de Dos Pilas, pues dos años después de que B'ajlaj Chan K'awiil se describiera como súbdito del gobernante de Kaanu'l, el 20 de diciembre de 650 (9.10.18.2.19, 1 Kawak 17 Muwan), éste atacó el pequeño reducto de Dos Pilas³⁵ (Figura 33).

¿Por qué razón Yuhkno'm Ch'e'n II llevó a cabo una ofensiva contra Dos Pilas, si antes y después B'ajlaj Chan K'awiil se declaró como su vasallo? Las inscripciones jeroglíficas guardan silencio a este respecto, pero podemos sugerir un escenario: al derrotar a Lam Naah K'awiil y tomar como prisionero a un señor de Pa'tuun, B'ajlaj Chan K'awiil mostró a los tikaleños ser un adversario tenaz y peligroso, que podía poner en riesgo el control del área occidental; ante esta situación, el grupo gobernante de Tikal quizá intentó reestablecer su alianza con B'ajlaj Chan K'awiil, ofreciéndole ventajas perceptibles que pudieran tentarlo. Yuhkno'm Ch'e'n II, como un ser omnipresente en el área —y haciendo gala de su gran genio político y militar—, se enteró o intuyó una posible reconciliación entre Dos Pilas y Tikal, y para manifestar su hegemonía ordenó un ataque al asiento político de B'ajlaj Chan K'awiil, una ofensiva rápida y certera que mostró a este joven las terribles consecuencias que traería consigo un cambio en sus alianzas. El ataque del señor de Kaanu'l fue exitoso, pues B'ajlaj Chan K'awiil fue expulsado (*lok'ooy*) de Dos Pilas y se vio obligado a refugiarse en Aguateca


33 Ese mismo día, la inscripción de la Escalera Jeroglífica 2 señala que B'ajlaj Chan K'awiil capturó a un individuo identificado en el texto como *Ajpa'tuun* (¿‘el de la muralla?’).

34 Véase Fahsen, Ortiz, Castellanos y Luin, “La Escalinata 2 de Dos Pilas, Petén...”, p. 690.


35 Escalón 5, sección este de la Escalera Jeroglífica 2.




Escalón 6



Escalón 5




Escalón 4



Escalón 3



Escalón 2



Escalón 1




Figura 33. Sección este de la Escalera Jeroglífica 2 de Dos Pilas. El texto menciona una serie de enfrentamientos entre los gobernantes B'ajlaj Chan K'awiil, Nu'n Jol Chaahk de Tikal y Yuhkno'm Ch'e'n II de Calakmul. Dibujos de Federico Fahsen. Cortesía de Arthur A. Demarest.

(K'ihnich Pa'witz), una ciudad importante del Petexbatún, como hemos visto. El destierro de B'ajlaj Chan K'awiil pudo ser prolongado, y es factible pensar que residió en Aguateca hasta el año 670. Por los datos que encontramos en las inscripciones, la ofensiva de Yuhkno'm Ch'e'n II consiguió su objetivo, pues B'ajlaj Chan K'awiil continuó en su esfera política atacando a Tikal.

Yuhkno'm Ch'e'n II, a partir de ese momento, comenzó a dominar una región cada vez más amplia de la zona comprendida en el río de La Pasión, como Itzán, un sitio importante que fue cooptado por el señor de Kaanu'l después del año 650; la ciudad de Itzán se mantuvo bajo la influencia de Yuhkno'm Ch'e'n II y, algunos años después, se alió con Dos Pilas a través del matrimonio, cuando una mujer de su casa dinástica se convirtió en la consorte de B'ajlaj Chan K'awiil.

UN REINO MUTU'L Y DOS GOBERNANTES

El gobernante de Tikal, K'ihnich Muwaan Jol II —el padre de B'ajlaj Chan K'awiil según el Panel 6 de Dos Pilas—, murió poco después del año 650; este mandatario fue sucedido en el trono por Nu'n Jol Chaahk, muy probablemente su hijo mayor y hermano del señor de Dos Pilas.³⁶ Los registros jeroglíficos que mencionan al nuevo gobernante de Tikal fueron comisionados fuera de su área de influencia, y casi nada conocemos de él además de la turbulenta interacción política que mantuvo con B'ajlaj Chan K'awiil y Yuhkno'm Ch'e'n II; como ha señalado Stanley P. Guenter, “el reinado de [Nu'n Jol Chaahk] estuvo dominado por la guerra, y él entra y sale de la historia envuelto en las llamas de la batalla”.³⁷

Dado que la Escalera Jeroglífica 2 de Dos Pilas menciona a Nu'n Jol Chaahk como el mandatario de Tikal en el año 657 —en un contexto relacionado con una confrontación armada, como veremos luego—, podemos asumir que él gobernaba el gran sitio de Petén desde ese año o quizá antes. Pocos gobernantes tikaleños se enfrentaron a una situación política y militar tan desastrosa como la que vivió Nu'n Jol Chaahk, pues sitios aliados habían sido conquistados por el señor de Kaanu'l, permitiendo que éste se expandiera por el área de Petén sin mucha dificultad.³⁸

36 B'ajlaj Chan K'awiil y Nu'n Jol Chaahk pudieron ser tanto hermanos como medios hermanos; lamentablemente, no conocemos el nombre de la madre de ninguno de los dos mandatarios. El Panel 6 de Dos Pilas registró el nombre de la progenitora de B'ajlaj Chan K'awiil, pero ese dato hoy se ha perdido.

37 Guenter, *Under a Falling Star...*, p. 175. Traducción de la autora.

38 Martin y Grube, *Chronicle of the Maya Kings and Queens...*, p. 42, 108-109.



A partir de la segunda mitad del siglo VII se desarrolló una guerra en el área central y occidental de Petén que involucró a las ciudades de Tikal, Calakmul y Dos Pilas; esta guerra, que englobó una serie de confrontaciones armadas violentas y fratricidas, no tiene muchos precedentes en el registro escrito de los antiguos mayas. La Escalera Jeroglífica 2, así como una parte de la Escalera Jeroglífica 4 —ambas de Dos Pilas—, constituyen un texto que sintetiza fragmentos enteros de la historia de estas tres ciudades acerca de un tema determinado³⁹ (los intentos por controlar políticamente el área), y presenta los elementos necesarios para historiar una de las más grandes confrontaciones armadas de la antigüedad maya: hechos, individuos, cronología y, por supuesto, giros dramáticos.

Una de las preguntas que permean el estudio de la guerra en la historiografía es la siguiente: ¿cómo pueden los historiadores describir una batalla de modo ordenado, cuando no se tienen datos suficientes en torno a las decisiones ni a la acción? Los historiadores que emprenden esta tarea cuentan con el privilegio de conocer el desenlace; sin embargo, al intentar narrar con cierta lógica la sucesión de los hechos que determinaron el resultado de un combate, se enfrentan a un terreno nebuloso y difuso en la concatenación de pequeños y grandes acontecimientos que determinaron la victoria y la derrota de los bandos involucrados. Aunque se tengan relatos amplios y explícitos de una batalla, éstos nunca presentan todos los acontecimientos que se consideraron al momento de tomar decisiones.⁴⁰

Como ocurre con la gran mayoría de los registros de guerra,⁴¹ los textos de Dos Pilas ofrecen información fragmentada, difusa, incompleta y subjetiva de las batallas, las campañas y las contiendas llevadas a cabo durante su confrontación con Tikal, y contamos con pocos medios para contrastar y probar la veracidad de los hechos que explicaré en las siguientes páginas. La nula posibilidad de contraste para estudiar la confrontación armada entre estas dos ciudades se debe a que las fuentes solo permiten identificar con precisión el devenir de los acontecimientos culminantes —relacionados con las batallas decisivas— que conformaron la guerra entre Dos Pilas y Tikal.

Recordemos que la guerra entre la dinastía Kaanuʼl y Tikal, como un acto político, se remonta a finales del Clásico Temprano. La fragmentación del linaje de Dzibanché a principios del siglo VII no trastocó esta tensa situación, pues Yuhknoʼm Chʼeʼn II continuó con los planes de expandir la hegemonía de Kaanuʼl

39 Houston e Inomata, *The Classic Maya...*, p. 139.

40 Arnaud Blin, *Les batailles qui ont changé l'histoire*, París, Ediciones Perrin, 2016, p. 7-9.

41 Para una descripción de las características de las cuentas de guerra, así como de la complejidad de su análisis, véase Josep Fontana, *Introducción al estudio de la historia*, traducción de Elena Grau Biosca, Barcelona, Editorial Crítica, 1999, p. 225-235.

—la parte gobernada por él asentada en Calakmul— en buena parte de las Tierras Bajas. Como en la mayoría de las guerras a gran escala, la emprendida por Yuhkno'm Ch'e'n II comprendió diversas batallas; las inscripciones de Dos Pilas señalan que la primera de ellas estalló el 12 de enero de 657 (9.11.4.5.14, 6 Ix 2 K'ayab'), poco tiempo después de la entronización de Nu'n Jol Chaahk; la contienda se basó en una ofensiva contra la ciudad de Tikal,⁴² la cual condujo a la expulsión de su gobernante (véase Figura 33). La consecuencia de esta victoria fue la entrega de tributo al señor de Calakmul por Nu'n Jol Chaahk (registrado a través de la expresión *t'ab'aay sakpahtan*, 'se elevó [entregó] el tributo blanco o artificial').⁴³ La parte final de la inscripción de Dos Pilas se comprende poco (cartuchos E2-F2); no obstante, es probable que registre *nuhchaj Mutu'l ajawtaak*, 'los señores de Mutu'l fueron juntados', una posible referencia al encierro o captura de los linajes más importantes de Tikal.⁴⁴

Para Guenter y otros epigrafistas, la ofensiva de Yuhkno'm Ch'e'n II y la huida de Nu'n Jol Chaahk le permitieron al señor de Calakmul irrumpir y apoderarse de Tikal, donde él y sus tropas —en “una orgía de violencia” en palabras de Guenter— saquearon y destruyeron la ciudad, derribando templos, profanando tumbas antiguas, así como muchos de los monumentos esculpidos del sitio.⁴⁵

El predominio de Yuhkno'm Ch'e'n II era innegable; a partir de la segunda mitad del siglo VII controlaba el Petexbatún a través de Dos Pilas e Itzán. Pero esto no era suficiente para el señor de Calakmul, quien dirigió su mirada a los sitios ubicados en los márgenes del río de La Pasión, un área que comenzó a controlar desde 650; siete años después, como fue registrado en el Panel de Cancuén (véase Figura 62), ordenó la entronización de K'iib' Ajaw en Uuxte' Tuun.⁴⁶ El dominio de Cancuén fue crucial, pues era un centro que controlaba el acceso a las rutas terrestres del Altiplano y a las vías fluviales del río de La

42 Escalón 4, sección este de la Escalera Jeroglífica 2 de Dos Pilas.

43 Houston e Inomata, *The Classic Maya...*, p. 61. La entrega de este tributo fue registrada en los cartuchos E1b-F1.

44 Linda Schele y Nikolai Grube señalaron que los jeroglifos ubicados en E2 podrían estar relacionados con la raíz *tzotzil nutz*, 'desterrar', y con la raíz *chol nuþ*, 'encerrar'. Véase “Tlaloc-Venus Warfare: The Peten Wars 8.17.0.0.0-9.15.13.0.0”, en *Notebook for the XIXth Maya Hieroglyphic Workshop at Texas*, Austin, The University of Texas Press, 1994, p. 122.

45 Véase Guenter, *Under a Falling Star...*, p. 177-178.

46 Véase Guenter, “A Reading of the Cancuén Looted Panel”, en *Mesoweb*, 2002, p. 1-6; Federico Fahsen y Sarah E. Jackson, “Nuevos datos e interpretaciones sobre la dinastía de Cancuén en el periodo Clásico”, en *XV Simposio de Investigaciones Arqueológicas en Guatemala, 2003*, Juan Pedro Laporte, Héctor Escobedo y Bárbara Arroyo (eds.), Guatemala, Museo Nacional de Arqueología y Etnología, p.784.

Pasión, críticas para el transporte y el intercambio entre las Tierras Bajas, el Altiplano y el Golfo de México.⁴⁷ Gracias a sus características políticas y económicas, Calakmul, con Yuhknoʼm Chʼeʼn II a la cabeza, ejerció una superioridad absoluta en materia de control territorial, alianzas, estrategia, ejércitos y guerreros.

Entre 657 y 672, se suspendieron las contiendas bélicas entre Calakmul y Tikal; no obstante, la campaña de Yuhknoʼm Chʼeʼn II se mantuvo activa, pues entre 657 y 662, reunió a Bʼajlaj Chan Kʼawiil y a Nuʼn Jol Chaahk en la ciudad de Yaxhá para presenciar la designación de su heredero al trono,⁴⁸ el joven Yuhknoʼm Yihchʼaak Kʼahkʼ, quien se convirtió en gobernante de Calakmul en 686, a la muerte de Yuhknoʼm Chʼeʼn II.⁴⁹

Aunque las confrontaciones armadas cesaron, la guerra seguía latente entre las ciudades de Calakmul, Tikal y Dos Pilas. La ofensiva contra Tikal dirigida por Yuhknoʼm Chʼeʼn II en 657 debió mermar considerablemente las fuerzas armadas de Nuʼn Jol Chaahk, quien tardó un tiempo considerable en recuperarse y formar un nuevo ejército.⁵⁰ Su reacción ofensiva contra el avance del enemigo se cristalizó el 8 de diciembre de 672 (9.12.0.8.3, 4 Akʼbal 11 Muwan), cuando, según la sección oeste de la Escalera Jeroglífica 2, el gobernante de Tikal atacó Dos Pilas (Figura 34); aunque la consecuencia de esta batalla no es clara —pues la inscripción se encuentra bastante dañada—, es muy probable que provocara la expulsión (*lokʼooy*) de Bʼajlaj Chan Kʼawiil, quien se refugió en un sitio llamado Chaahk Naah, asentamiento desconocido que posiblemente se ubica

47 Demarest, “Ideological Pathways to Economic Exchange: Religion, Economy, and Legitimation at the Classic Maya Royal Capital of Cancuén”, *Latin American Antiquity*, v. 24, n. 4, 2013, p. 384-385.


48 El Escalón 3, sección este de la Escalera Jeroglífica 2 de Dos Pilas se encuentra muy erosionado, y es imposible conocer la fecha de la designación como heredero al trono del sucesor de Yuhknoʼm Chʼeʼn II. Debido a que en el cartucho ubicado en D1 tenemos el logograma BʼAH, ‘cabeza, frente’, y el silabograma **ja** —quizá funcionando como sufijo verbalizador—, es posible asumir que la designación de Yuknoʼm Yichʼaak Kʼahkʼ fue descrita como *bʼaah[a]j*, ‘él [se] hizo cabeza’. Véase Vega Villalobos, *La entidad política de Dos Pilas: un señorío maya del periodo Clásico*, tesis de doctorado, México, UNAM, 2014, p. 132-134.

49 Martin y Grube, *Chronicle of the Maya Kings and Queens...*, p. 42, 109-110.


50 Mientras el gobernante de Tikal preparaba un contrataque, Bʼajlaj Chan Kʼawiil obtuvo logros militares en algunos sitios de la región. El 10 de julio del año 662 (9.11.9.15.19) venció (*nakaw*) a un señor llamado Tabʼ Joloom, del desconocido sitio de Kobʼan (ubicado muy probablemente en Alta Verapaz, según Houston e Inomata, *The Classic Maya...*, p. 137). Dos años después, el 28 de febrero de 664 (9 Kaban 5 Pop, 9.11.11.9.17), Bʼajlaj Chan Kʼawiil capturó a Tajal Moʼ, un señor de Machaquilá, ubicado en el río de La Pasión. Ambos acontecimientos fueron registrados en los escalones 2 y 1, sección este de la Escalera Jeroglífica 2 de Dos Pilas. Véase Vega Villalobos, *El gobernante maya...*, p. 143-144.



Escalón 6




Escalón 5




Escalón 4



Escalón 3



Escalón 2



Escalón 1

Figura 34. Sección oeste de la Escalera Jeroglífica 2 de Dos Pilas. La inscripción registra la batalla decisiva entre B'ajlaj Chan K'awiil y Nu'n Jol Chaahk de Tikal en el año 679. Dibujos de Federico Fahsen. Cortesía de Arthur A. Demarest.

al norte de Dos Pilas.⁵¹ Por inscripciones posteriores, sabemos que durante este “exilio” nació el hijo y sucesor de B’ajlaj Chan K’awiil, Itzam Kokaaj K’awiil, quien se convirtió en gobernante de Dos Pilas a finales del siglo VII.

No conforme con esta expulsión, Nu’n Jol Chaahk de Tikal persiguió a B’ajlaj Chan K’awiil en su huida; aunque el Escalón 5 de la sección oeste de la Escalera Jeroglífica 2 presenta algunos bloques jeroglíficos muy destruidos, es muy probable que hiciera referencia a la quema de Dos Pilas el 28 de mayo de 673 (9.12.0.16.14, 6 Ix 17 Sek). Casi un mes después, el ‘habitante de Mutu’l’ —como identifica el texto de Dos Pilas a Nu’n Jol Chaahk⁵²— atacó Chaahk Naah, obligando a B’ajlaj Chan K’awiil a huir a otra ciudad, en esta ocasión Hiixwitz, las modernas Zapote Bobal y Pajaral, en Guatemala.

Quizá con un ejército muy disminuido como consecuencia de las dos ofensivas dirigidas por el señor de Tikal, B’ajlaj Chan K’awiil no emprende acciones de ataque de forma inmediata, sino cuatro años después,⁵³ el 13 de diciembre de 677 (9.12.5.9.14, 2 Ix 17 Muwan), cuando asaltó el sitio de Pulil donde se refugiaba Nu’n Jol Chaahk; la batalla fue exitosa, pues el gobernante de Tikal fue expulsado y se resguardó en Pa’tuun.⁵⁴

Siete días después, el 20 de diciembre de 677 (9.12.5.10.1, 9 Imix 4 Pax), B’ajlaj Chan K’awiil llegó a Dos Pilas. El verbo utilizado es *huli*, ‘llegar [a un sitio]’, el cual no solo fue utilizado por los mayas para representar este acto. Como han mostrado Alfonso Lacadena García-Gallo y Andrés Ciudad Ruiz, la palabra *hul* no se empleó en las inscripciones de manera casual y sin intención; por el contrario, tuvo repercusiones políticas trascendentales en la retórica de los textos mayas, tanto prehispánicos como coloniales, pues en los escritos oficiales, el verbo *hul* tuvo la acepción de establecimiento y fundación de un nuevo orden político.⁵⁵ Si contextualizamos su propuesta, la expresión *huli* registrada

51 Véase Guenter, “The Inscriptions of Dos Pilas”, p. 23.

52 Los escalones 5 y 3, sección oeste de la Escalera Jeroglífica 2, identifican a Nu’n Jol Chaahk y a otros señores de Tikal únicamente como *Mutu’l naal* o *Mutu’l nabil*, ‘habitante o persona de Mutu’l’.

53 Registrado en el Escalón 4, sección oeste de la Escalera Jeroglífica 2.

54 La fecha de este ataque difiere de la registrada en el Escalón 3 de la Escalera Jeroglífica 4, donde se señala que la ofensiva contra Pulil se llevó a cabo el 20 de diciembre de 677 (9.12.5.10.1, 9 Imix 4 Pax), es decir, siete días después que el primer texto; además, en la inscripción de la Escalera Jeroglífica 4 se dice que Pulil fue atacado por orden de Yuhkno’m Ch’e’n II, un detalle importante que no encontramos documentado en la Escalera Jeroglífica 2. Un número de distancia presente en la Escalera Jeroglífica 4 liga el primer ataque a Dos Pilas orquestado por Nu’n Jol Chaahk de Tikal con el regreso victorioso de B’ajlaj Chan K’awiil a su señorío el 20 de diciembre de 677.

55 Andrés Ciudad Ruiz y Alfonso Lacadena García-Gallo, “Migraciones y llegadas: mito, historia y propaganda en los relatos mayas prehispánicos en las Tierras Bajas”, en *Díasporas*,

en la Escalera Jeroglífica 2 se empleó, podemos pensar, para describir el establecimiento y fundación de un nuevo orden político en Dos Pilas. Esto nos lleva a sugerir que, a partir del año 677, Dos Pilas dejó de ser una fortaleza o baluarte para transformarse en una capital, donde residirían B'ajlaj Chan K'awiil y sus sucesores.

La dinámica heterogénea de las grandes confrontaciones armadas registradas en la Escalera Jeroglífica 2 de Dos Pilas es el elemento que se repite a lo largo de esta guerra, la cual alteró el curso de la historia, cada una a su modo y en proporciones difíciles de medir con precisión. Sin embargo, la retórica empleada en Dos Pilas para describir los puntos culminantes de esta guerra nos permite concebir la gran batalla final del año 679 como la consecuencia inevitable de un conflicto esperado por sus protagonistas —Nu'n Jol Chaahk, Yuhkno'm Ch'e'n II y B'ajlaj Chan K'awiil, así como un sinnúmero de simples guerreros perdidos en medio del combate— que debía sellar, de una vez por todas, la suerte de unos y de otros.

EL TRIUNFO DE B'AJLAJ CHAN K'AWIIL

La batalla librada en el año 677 dirigida por Yuhkno'm Ch'e'n II y B'ajlaj Chan K'awiil contra Pulil —donde se encontraba Nu'n Jol Chaahk— fue solo el preludio de una victoria mayor, la cual fue conmemorada por el señor de Dos Pilas en dos monumentos: el Escalón 5 de la Escalera Jeroglífica 4 y el Escalón 3 de la sección oeste de la Escalera Jeroglífica 2. El 30 de abril del año 679 (9.12.6.16.17, 11 Kaban 10 Sotz'), las tropas de Calakmul y Dos Pilas se enfrentaron a Nu'n Jol Chaahk y su ejército. El combate debió ser cruento, y trajo como consecuencia la derrota del señor de Tikal; es notable la forma en que los escribas y tallistas de Dos Pilas consignaron el desenlace de esta espectacular confrontación armada: 'el pedernal [y] el escudo [las armas] de Nu'n Jol Chaahk se abatieron; la sangre de los de Uuxlaju'n Tzuk se convirtió en mar [y] sus cráneos se apilaron como montañas. Por orden de B'ajlaj Chan K'awiil, señor sagrado de Mutu'1'.⁵⁶

migraciones y exilios en el área maya, Mario Humberto Ruz, Joan García Targa y Andrés Ciudad Ruiz (eds.), México, UNAM, 2009, p. 57-78.

56 Registrado en los cartuchos B2b-E2 del Escalón 3, sección oeste de la Escalera Jeroglífica 2. Véase Schele y Grube, "Tlaloc-Venus Warfare..." p. 133; Guenter, *Under a Falling Star...*, p. 189-190; Houston e Inomata, *The Classic Maya*, p. 137; Alfonso Lacadena García-Gallo, "Lengua y literatura mayas jeroglíficas", en *Los mayas. Voces de piedra*, Alejandra Martínez de Velasco Cortina y María Elena Vega Villalobos (eds.), 2ª. ed., México, Turner, UNAM,

La referencia al pedernal y el escudo (*toʔkʔ pakal*), las armas mesoamericanas por excelencia, ha sido interpretada por Alfonso Lacadena García-Gallo como un difrasismo utilizado por los antiguos mayas para detonar tanto el ejército como las armas en contextos bélicos;⁵⁷ debido a que la expresión *toʔkʔ pakal* se relacionó con el verbo en voz mediopasiva *jubʔuuy*, ‘se abatió, se derribó’, el cual no solo hace referencia a derrocar y echar por tierra un objeto o una persona, también a hacerla caer sin vida, podemos asumir que ese día, el 30 de abril de 679, tanto Nuʔn Jol Chaahk como sus jefes militares, guerreros y otros individuos involucrados en la derrota —élites de Petén central y de Tikal, identificados en el texto como *Uuxlajuʔn Tzuk Mutuʔl naal*⁵⁸—murieron, y fueron tantos, que la sangre corrió a raudales (*naahbʔaj uchʔichʔel*, ‘su sangre se hizo mar’).

La derrota y muerte de Nuʔn Jol Chaahk dotó a Bʔajlaj Chan Kʔawiil de gran prestigio, y aunque las tensiones entre Tikal y Dos Pilas se mantuvieron, no volvieron a tomar un cariz tan violento. Es innegable el papel fundamental que Yuhknoʔm Chʔeʔn II desempeñó en el triunfo de Bʔajlaj Chan Kʔawiil y el pequeño sitio de Dos Pilas, aunque las inscripciones de esta ciudad atribuyan el éxito en la batalla únicamente a su señor.

Una de las formas en que se celebró esta victoria fue registrada en el Escalón 5 de la Escalera Jeroglífica 4, la cual consistió en la escenificación de un importante rito de personificación (*ubʔaahil aʔn*) del dios Ihkʔ Chuwaaaj llevado a cabo por Bʔajlaj Chan Kʔawiil (Figura 35). Los rituales de personificación tenían diversos fines políticos y religiosos; uno de ellos era evidenciar que los mandatarios compartían de alguna manera la divinidad de los dioses; así, a través de un atuendo o vestimenta apropiada utilizada en dichos rituales, los gobernantes ofrecían una representación tangible y física de la deidad que personificaban,⁵⁹ y les permitía incorporar de manera temporal nuevos dioses o almas en su *oʔhli*.⁶⁰

La expresión *ubʔaahil aʔn* aludía a un ritual-representacional “donde los figurantes se apropiaban de las insignias y atuendos de los dioses, y de hecho toma-

Ámbar Diseño, S. A., 2015, p. 117.

57 Lacadena García-Gallo, *Apuntes para un estudio sobre literatura maya antigua*, material de trabajo del Seminario de literatura maya, UNAM, 2006; “Lengua y literatura mayas jeroglíficas...”, p. 117.

58 Dmitri Beliaev, comunicación personal, 2020. Para una discusión de esta designación grupal véase Beliaev, “Wuk Tsuk and Oxlajun Tsuk: Naranjo and Tikal in the Late Classic”, en *The Sacred and the Profane: Architecture and Identity in the Maya Lowlands*, Robert Pierre Colas, Kai Delvendahl, Markus Kuhnert y Annette Schubart (eds.), A. Saurwein, 2000, p. 63-81.

59 Stephen D. Houston y David Stuart, “Of Gods, Glyphs, and Kings: Divinity and Rulership among the Classic Maya”, *Antiquity*, v. 70, 1996, p. 299.

60 Erik Velásquez García, comunicación personal, 2020.

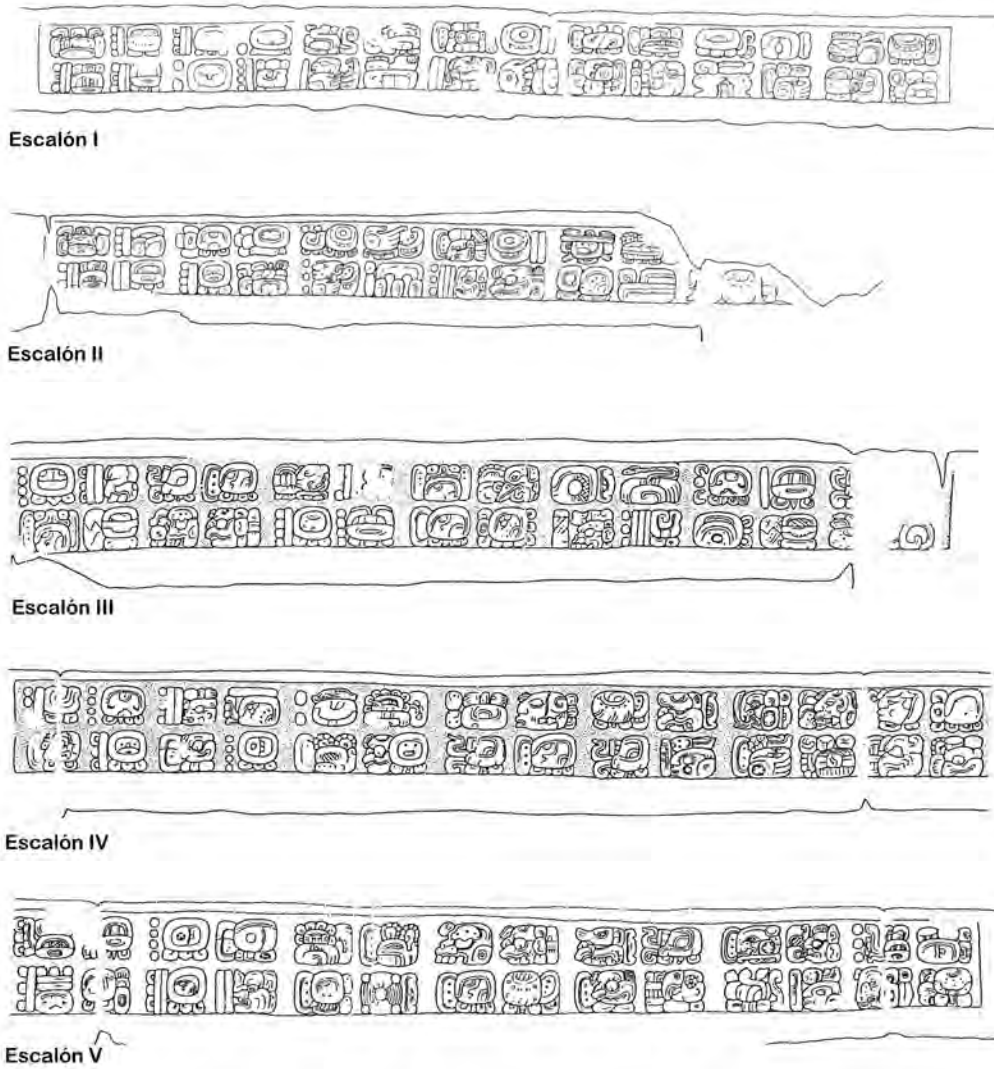


Figura 35. Escalera Jeroglífica 4 de Dos Pilas, la cual registra diversos rituales protagonizados por B'ajlaj Chan K'awiil, así como la derrota del gobernante Nu'n Jol Chaahk de Tikal. Dibujos de Stephen Houston. Cortesía de Arthur A. Demarest.

ban su lugar”;⁶¹ el que B’ajlaj Chan K’awiil realizara un ritual-representacional (*ub’aahil a’n*) que involucró a la deidad Ihk’ Chuwaaj el día en que derrotó al señor de Tikal no es casual, pues este dios era una deidad asociada con el fuego y la guerra. La personificación de Ihk’ Chuwaaj no solo se realizó como parte de la actividad ritual del gobernante de Dos Pilas, también para conmemorar su victoria frente a su hermano, Nu’n Jol Chaahk de Tikal. Por lo registrado en la Escalera Jeroglífica 2, sabemos que el señor de Tikal no solo fue derrotado, y es probable que su muerte —o la de otros individuos Uuxlaju’n Tzuk— fuera por sacrificio, específicamente por decapitación, uno de los rituales de sacrificio humano más comunes en el arte y las inscripciones mayas del Clásico. Como han notado Martha Ília Nájera Coronado y David S. Stuart, entre muchos otros, la inmolación de prisioneros de guerra tenía la función de recrear un complejo de mitos que permitía el establecimiento de un orden cósmico, el cual fue clave en la ideología y la política de los antiguos mayas.⁶²

Tres años después de la derrota de Nu’n Jol Chaahk y las élites de Petén y Tikal, B’ajlaj Chan K’awiil capturó a un individuo identificado con el título Uuxlaju’n Tzuk el 7 de mayo de 682 (9.12.10.0.0, 9 Ajaw 18 Sotz’). La Estela 9 fue confeccionada para conmemorar esta captura, donde vemos a B’ajlaj Chan K’awiil en la escenificación de otro ritual-representacional de personificación (*ub’aahil a’n*), esta vez fungiendo como la presencia corporal de la deidad identificada en el monumento como Wak Ajaw Ixiim, un aspecto del dios del maíz, el cual se revela en el atuendo e insignias portados por el victorioso señor de Dos Pilas (véase figuras 31 y 36).

Ese mismo año, B’ajlaj Chan K’awiil protagonizó un ritual de danza junto a su poderoso aliado, Yuhkno’m Ch’e’n II, como registra el Escalón 2 de la Escalera Jeroglífica 2; aunque el sitio donde se llevó a cabo este ritual no aparece en la inscripción, es factible pensar que ocurrió en Chi’k Naahb’, muy posiblemente la acrópolis central de Calakmul.⁶³ Los textos de Dos Pilas continúan

61 Velásquez García, “Naturaleza y papel de las personificaciones en los rituales mayas, según las fuentes epigráficas, etnohistóricas y lexicográficas”, en *El ritual en el mundo maya: de lo privado a lo público*, Andrés Ciudad Ruiz, Ma. Josefa Iglesias Ponce de León y Miguel Sorroche Cuerva (eds.), Madrid, Sociedad Española de Estudios Mayas, Centro Peninsular en Humanidades y Ciencias Sociales, UNAM, 2010, p. 206.

62 Véase Martha Ília Nájera Coronado, *El don de la sangre en el equilibrio cósmico. El sacrificio y el autosacrificio sangriento entre los antiguos mayas*, México, UNAM, IIFL, Centro de Estudios Mayas, 1988; David S. Stuart, “La ideología del sacrificio entre los mayas”, *Arqueología mexicana*, v. 63, p. 24-29.

63 Martin, “The Painted King List...”, p. 852; Alexandre Tokovinine, *Place and Identity in Classic Maya Narratives*, Washington, D.C., Dumbarton Oaks Research Library and Collection, 2013, p. 16.



Figura 36. Estela 9 de Dos Pilas, el único monumento que muestra una representación del gobernante B'ajlaj Chan K'awiil ataviado como el dios Wak Ajaw Ixiim, ca. 680. Fotografía Camilo Alejandro Luin.



con el registro de una serie de ritos realizados por su gobernante —como la completitud del tercer *k'atuun* de vida de B'ajlaj Chan K'awiil y un ritual de danza, ambos realizados el 4 de diciembre de 684⁶⁴ (9.12.12.11.2, 2 Ik' 10 Muwan)—, los cuales muestran el pleno desempeño de B'ajlaj Chan K'awiil como un *k'uhul ajaw*.

Otro acontecimiento destacado ocurrió en 682. Las inscripciones de la ciudad de Naranjo, en Guatemala, registran que la señora de Itzán no fue la única consorte de B'ajlaj Chan K'awiil; una mujer identificada como del linaje B'ulu' —muy probablemente un linaje local— es mencionada como la madre de una aguerrida señora que llegó a Naranjo en agosto de 682 para renovar su dinastía⁶⁵ (Figura 37). Esta mujer, llamada Ix Wak Jalam Chan Le'm —más conocida como “Seis Cielo”—, fue una de las hijas de B'ajlaj Chan K'awiil, quien fue enviada por él a Naranjo para controlar esa área de Petén que hacía tiempo se encontraba bajo la hegemonía de Kaanu'l.

La señora “Seis Cielo” heredó del gobernante de Dos Pilas su valentía y arrojo, pues sus múltiples campañas y contiendas bélicas muestran que ella siguió fielmente la alianza con Kaanu'l, y hoy día constituye un caso de estudio fascinante, debido a que es una de las escasas mujeres de la antigüedad maya que se desempeñó plenamente como gobernante. El énfasis en la destreza militar de “Seis Cielo” que encontramos en sus monumentos nos podría señalar que ella no gobernó Naranjo por derecho propio ni fue invitada por la dinastía local de Naranjo para fundar un nuevo linaje, como se ha planteado. La imagen de una gobernante guerrera sumamente eficaz transmitida por sus esculturas podría ser una clara señal de que su gobierno se inició y se mantuvo por medios nada sutiles ni pacíficos, sino a través de la imposición y la guerra.⁶⁶ La llegada de “Seis Cielo” a Naranjo fue parte de un estrategia ideada muy probablemente por Yuhkno'm Ch'e'n II y B'ajlaj Chan K'awiil, quienes vieron en esa ciudad un potencial bélico y político sumamente provechoso que fortalecería la hegemonía de Calakmul en esa región.

64 Escalón 2 de la sección oeste de la Escalera Jeroglífica 2, y peldaño 1 de la Escalera Jeroglífica 4.

65 Martin y Grube, *Chronicle of the Maya Kings and Queens...*, p. 75; Grube, “La historia dinástica de Naranjo, Petén”, en *Beiträge zur allgemeinen und vergleichenden archäologie*, Mainz am Rhein, Verlag Phillip von Zabern, 2004, p. 195-213.

66 Véase Vega Villalobos, “Señoras del linaje: un acercamiento a las mujeres y el gobierno maya en el periodo Clásico Tardío”, en *El gobernante en Mesoamérica...*, p. 105-116.



Figura 37. Estela 24 de Naranjo que muestra a la señora Wak Jalam Chan Le'm, hija de B'ajlaj Chan K'awiil. También conocida como "Seis Cielo", gobernó la ciudad de Naranjo entre 682 y 741. Dibujo de Moisés Aguirre.

Los últimos años de B'ajlaj Chan K'awiil

Hemos comentado en páginas anteriores que muy posiblemente, en el año 677 Dos Pilas fue fundada, dejando así de ser un reducto y asiento temporal de Tikal. Dadas las circunstancias en las que se veía envuelto B'ajlaj Chan K'awiil en ese año, es poco probable que tuviera tiempo para dedicarse a construir su capital. Es factible suponer que fue a partir del año 679, después de la derrota de Nu'n Jol Chaahk, cuando el señor de Dos Pilas se enfocó en construir su pequeño núcleo urbano y, muy probablemente, a afianzar sus relaciones con los linajes más prestigiosos del Petexbatún, no solo con el sitio hegemónico de Tamarindito (gobernado por Aj Ihk' Wolok entre 647 y 702),⁶⁷ también con los sitios de Itzán, Hiixwitz (Pajalar y Zapote Bobal), Aguateca y El Reinado, este último un sitio de la región que solo recientemente ha sido reconocido como una capital importante.⁶⁸ Las relaciones pudieron establecerse no solo a través del matrimonio (como en el caso de Itzán), también a través de la realización de diversos rituales llevados a cabo en fechas de final de periodo.

Los trabajos arqueológicos realizados en el sitio de Dos Pilas han mostrado que varias de las estructuras ubicadas en el Grupo de Plaza Oeste fueron edificadas en las últimas décadas del siglo VII, como el Edificio L5-49, donde se colocaron los bloques tallados de la Escalera Jeroglífica 2 (véase Figura 20). El complejo arquitectónico denominado El Palacio también fue construido, y muy probablemente fue terminado en el año 682, cuando fue formada la Escalera Jeroglífica 4, colocada en el acceso principal de uno de sus edificios⁶⁹ (véase Figura 21).

Es interesante notar que el nombre de la ciudad de Dos Pilas durante el gobierno de B'ajlaj Chan K'awiil —que se restringía en su época al Grupo de Plaza Oeste y quizá una sección del Complejo de los Murciélagos— se nombró

67 Sven Gronomeyer, *The Monuments and Inscriptions of Tamarindito, Peten, Guatemala*, Acta Mesoamericana, v. 25, Verlag Anton Saurwein, 2013, p. 18-19.

68 Véase Héctor E. Mejía y Juan Pedro Laporte, “Exploración en El Reinado (*Ni'tuunal*), La Libertad, Petén: la Acrópolis y la Plaza A”, en *Reconocimientos y excavaciones arqueológicas en los municipios de La Libertad, Dolores y Poptun, Petén. Atlas Arqueológico de Guatemala*, v. 18, n. 10, Guatemala, IDAEH, 2004; David Stuart, “The Hieroglyphic Stairway at El Reinado, Guatemala”, 2012.

69 Guenter opina que, tras la derrota y muerte de Nu'n Jol Chaahk, B'ajlaj Chan K'awiil se trasladó a Tikal y residió en esa ciudad algunos años, ordenando la inhumación de su hermano y realizando diversas obras constructivas. Véase *Under a Falling Star...*, p. 210-216. Sin embargo, no estoy de acuerdo con Guenter, pues considero que B'ajlaj Chan K'awiil se dedicó a construir su capital, como muestran los edificios que fueron erigidos durante los últimos años de su gobierno.

a través del signo T369-la *Haʼl*, el denominado “dragón concha” o “dragón de agua”, una grafía no descifrada que aparece en las inscripciones comisionadas por Bʼajlaj Chan Kʼawiil, de tal suerte que podemos suponer que éste fue el nombre del Grupo de Plaza Oeste⁷⁰ desde los inicios de Dos Pilas (Figura 38). Será a partir del gobierno de su sucesor cuando aparezca en las inscripciones del sitio otro topónimo, Kʼihn Witzʼnal, el cual designó el complejo arquitectónico que hoy se denomina El Duende (véase capítulos III y V); con el tiempo, durante el gobierno del Gobernante 3, ambos topónimos se fusionaron para denotar la ciudad en su conjunto.⁷¹



Figura 38. Jeroglifo que presentan el nombre antiguo del Grupo de Plaza Oeste de Dos Pilas, aún sin descifrar. Basado en el texto de la Estela 2. Dibujo de Moisés Aguirre.

Debido a la breve ocupación de Dos Pilas —poco más de un siglo—, sus construcciones no podían presentar la monumentalidad que se observa en las edificaciones arquitectónicas de otros sitios, como las de Tikal o Naranjo. En esta ciudad, los numerosos edificios tempranos que se encontraban diseminados alrededor de un núcleo arquitectónico bastante grande, fueron cubiertos con nuevas y sucesivas construcciones que generaron masas arquitectónicas imponentes. Como Bʼajlaj Chan Kʼawiil muy probablemente pasó una parte de su

70 Véase Stephen Houston y David Stuart, *Classic Maya Place Names*, Washington D. C., Dumbarton Oaks Research Library and Collection (Studies in Pre-Columbian Art and Archaeology, 33), 1994, p. 19, 84-88.

71 Véase Tokovinine, *Place and Identity in Classic Maya...*, p. 16.



infancia en el antiguo señorío de Tikal, quizá tuvo en mente la creación de edificios grandes y majestuosos en Dos Pilas, los cuales dieran la impresión de ser construcciones antiguas y constantemente remodeladas.

Así, ante las exigencias de su señor, y como hábiles arquitectos trabajando a marchas forzadas, los constructores de Dos Pilas utilizaron colinas naturales y terrazas para crear enormes construcciones artificiales; dicha estratagema sirvió para crear rápidamente grandes masas arquitectónicas que imitaban los complejos de acrópolis antiguas. Sin embargo, la arquitectura de Dos Pilas fue poco estable, debido a que ésta tenía relleno de escombros sueltos;⁷² dicha práctica constructiva ha provocado que la gran mayoría de los edificios del sitio se encuentren prácticamente destruidos en la actualidad. La mano de obra empleada en la construcción de estos complejos arquitectónicos debió ser considerable, pues en pocas décadas, Dos Pilas presentó un diseño arquitectónico bien definido, con calzadas, un juego de pelota y numerosas unidades habitacionales de todos los estratos sociales.

Entre las azarosas faenas de construcción, en el año 686, B'ajlaj Chan K'awiil —por ese entonces un venerable anciano de sesenta años— tuvo que abandonar su emergente capital y trasladarse a la distante ciudad de Calakmul, pues ese año murió su señor, el gobernante Yuhkno'm Ch'e'n II. Este mandatario, una de las mentes políticas y militares más destacadas de toda la antigüedad maya —comparable al gran Sargón I de Mesopotamia—, fue sucedido en el trono de Calakmul por su hijo Yuhkno'm Yich'aak K'ahk', quien había sido designado como su heredero algunos años atrás, en Yaxhá. Su ceremonia de investidura se llevó a cabo el 3 de abril de 686 (9.12.13.17.7, 6 Manik 5 Sip), y según el Panel 7 de Dos Pilas —colocado en el frente de la Estructura L5-49—, dicha ascensión fue presenciada por B'ajlaj Chan K'awiil (Figura 39).

Algún tiempo después de su regreso a Dos Pilas desde la distante Calakmul, B'ajlaj Chan K'awiil murió. Debido a que hasta ahora no se ha encontrado una inscripción que registre su fecha de muerte, su deceso se ha ubicado entre 686 —año en que fue registrada su última actividad política en los textos jeroglíficos de Dos Pilas— y 698, poco antes del ascenso de su hijo, Itzam Kokaaj K'awiil. Dado que en la erosionada y saqueada escalera jeroglífica de El Reinado, al parecer, se registra un ritual realizado por B'ajlaj Chan K'awiil para conmemorar la fecha de final de periodo 9.13.0.0.0, 8 Ajaw 8 Wo, en el año

72 Arthur A. Demarest, Kim Morgan, Claudia Wolley y Héctor Escobedo, “The Political Acquisition of Sacred Geography. The Murcielagos Complex at Dos Pilas”, en *Maya Palaces and Elite Residences. An Interdisciplinary Approach*, Jessica Joyce Christie (ed.), Austin, University of Texas Press, 2003, p. 22.



Figura 39. Panel 7 de dos Pilas, el cual registra la entronización del Yuhkno'm Yich'aak K'ahk' de Kaanu'l en el año 686; la ceremonia de investidura fue 'vista' por B'ajlaj Chan K'awiil. Fotografía de la autora, 2010.

692,⁷³ podemos señalar que B'ajlaj Chan K'awiil murió cuando tenía entre 61 y 69 años de edad, una estimación que sobrepasa con mucho las evaluaciones bioarqueológicas que se han realizado entre la población maya del Clásico, incluso para la elite. Si el dato reconstruido por Stuart es correcto —a mi parecer, y como veremos luego, esta escalinata fue erigida posteriormente a los hechos que relata, durante el mandato de K'awiil Chan K'inich (véase Capítulo VI)—, podemos imaginar al fundador de Dos Pilas como un gobernante muy longevo, similar a K'ihnich Janaab' Pakal de Palenque.⁷⁴ Otro aspecto importante es que, durante las exploraciones arqueológicas llevadas a cabo en el sitio, no se descubrió el recinto funerario de B'ajlaj Chan K'awiil, aunque uno de los edificios más bellos de Dos Pilas quizá resguarde en su interior los restos mortales de este extraordinario gobernante.

Arthur A. Demarest, durante las excavaciones en el Complejo de los Murciélagos, realizadas durante la última temporada de campo del Proyecto Arqueológico Regional Petexbatún de la Universidad de Vanderbilt en 1994, exploró varias estructuras de ese complejo. Una de ellas, identificada como Edificio N5-7, llamó su atención, pues desde el principio, su calidad constructiva y su altura resultaron atípicas en las edificaciones de Dos Pilas: los bloques utilizados eran de mampostería con acabado de estuco, y su altura, 7.5 m, presenta un ángulo de pendiente muy abrupto, como en los edificios de Tikal. Todo esto ha llevado a Demarest a pensar que ese edificio resguarda en su interior la cámara funeraria de B'ajlaj Chan K'awiil, algo que solo se podrá constatar con nuevas exploraciones arqueológicas⁷⁵ (Figura 40).

El tema de la sucesión en Dos Pilas aún genera preguntas. La parte final del largo texto jeroglífico contenido en la Escalera Jeroglífica 2 ha causado cierta incertidumbre entre los investigadores, pues registra el nombre de un hijo de B'ajlaj Chan K'awiil y la señora de Itzán, una de las consortes del gobernante de Dos Pilas. El nombre de este individuo es Itzam Kokaaj B'ahlam, y se ha especulado que fue el sucesor de B'ajlaj Chan K'awiil antes de que Itzam Kokaaj K'awiil accediera al trono en el año 698;⁷⁶ como no tenemos textos asociados

73 Stuart, “The Hieroglyphic Stairway...”.

74 Véase Vega Villalobos, *El gobernante maya...*, p. 41-67.

75 Arthur A. Demarest, comunicación personal, 2012.

76 Para Simon Martin y Nikolai Grube, este individuo pudo ser el sucesor directo de B'ajlaj Chan K'awiil, quien gobernó entre los años 692 y 698, véase *Crónica de reyes y reinas mayas. La primera historia de las dinastías mayas*, Lorenzo Ochoa Salas y Fernando Borderas Tordesillas (trad.), Barcelona, Editorial Crítica, 2002 [2000], p. 57-58. No obstante, en la segunda edición de esta obra, los autores señalan que la erosión del peldaño impide conocer con seguridad si el nombre Itzam Kokaaj B'ahlam se refiere a un hijo de B'ajlaj Chan K'awiil y su consorte de Itzán, o si éste es solamente una parte del nombre de la señora de Itzán.




Figura 40. Reconstrucción de la Estructura N5-7 del Complejo de los Murciélagos; quizá en su interior se construyó la tumba del gobernante B'ajlaj Chan K'awiil. Dibujo realizado por el Proyecto Arqueológico Regional Petexbatún. Cortesía de Arthur A. Demarest.

a Itzam Kokaaj B'ahlam —de hecho, solo lo encontramos mencionado en la Escalera Jeroglífica 2—, también se ha planteado la hipótesis de que éste sea un nombre de pre-ascensión del mismo Itzam Kokaaj K'awiil, una posibilidad que considero probable.

Debido a los grandes acontecimientos en que se vio envuelto B'ajlaj Chan K'awiil a lo largo de su vida, es común imaginar que su gobierno fue uno de los más gloriosos de Dos Pilas; sin embargo, dada la información epigráfica que poseemos de otros sitios de la región Petexbatún, es más factible pensar que la consolidación política, religiosa, social y económica que alcanzó la ciudad de Dos Pilas se logró algunas décadas después del fallecimiento de B'ajlaj Chan K'awiil. Su heredero, Itzam Kokaaj K'awiil, fue sin duda un digno sucesor, pues no solo expandió la hegemonía de su ciudad en la zona del río de La Pasión, también estableció una efectiva relación con los linajes más prestigiosos del área, la cual le permitió ejercer un liderazgo ritual y una preeminencia religiosa que llevó a Dos Pilas a vivir uno de sus momentos más destacados.

Véase *Chronicle of the Maya Kings and Queens...*, p. 58.